





Приложение к основной образовательной программе среднего общего образования (ФКГОС), утвержденного приказом МБОУ «Земляничненская СШ» Белогорского района Республики Крым от 31.08.2020г. № 188

<p>Рассмотрено на заседании МО учителей естественно-математического цикла Руководитель МО Сары-Билял Э.С. </p> <p>Протокол № _____ от "<u>31</u>" "<u>08</u>" 2020г.</p>	<p>Согласовано заместитель директора по УВР Абдурахманова Л.А. </p> <p>«<u>31</u>» "<u>08</u>" 2020г.</p>	<p>Утверждено Директор МБОУ «Земляничненская СШ» Белогорского района Республики Крым  Ванашова Т.А. </p> <p>Приказ № _____ от "<u>31</u>" "<u>08</u>" 2020 г.</p>
---	--	---

РАБОЧАЯ ПРОГРАММА ПО ГЕОГРАФИИ

Уровень образования(класс) **среднее общее образование, 11 класс**

Количество часов - **11 класс 34 часа - 1 час в неделю**

Составитель: **Сары-Билял Эльвиза Смоиловна, учитель географии, первая категория**

2020/2021 учебный год
с. Земляничное

Рабочая программа по географии для 11 класса составлена на основе: -
Федерального компонента государственного образовательного стандарта общего образования по географии (базовый уровень) 2004 г.,
-Авторской программы к учебнику Максаковский В.П. Социальная и экономическая география мира. 10 класс – М.: Просвещение, 2014год;

УМК :

11 класс

1.Учебник: Максаковский В. П. География 10-11 классы: учебник для общеобразовательных организаций: базовый уровень – М.: Просвещение , 2014

2. География . 10-11 классы: тетрадь для практических работ/ А.В. Супрычёв, А.Л. Григоренко, Н.В. Григоренко.- М.: Изд-во «Вако», 2019.- 48с., карты.

Планируемые результаты

В результате изучения географии на базовом уровне ученик должен

знать/понимать

- основные географические понятия и термины; традиционные и новые методы географических исследований;
- особенности размещения основных видов природных ресурсов, их главные месторождения и территориальные сочетания; численность и динамику населения мира, отдельных регионов и стран, их этногеографическую специфику; различия в уровне и качестве жизни населения, основные направления миграций; проблемы современной урбанизации;
- географические аспекты отраслевой и территориальной структуры мирового хозяйства, размещения его основных отраслей; географическую специфику отдельных стран и регионов, их различия по уровню социально-экономического развития, специализации в системе международного географического разделения труда; географические аспекты глобальных проблем человечества;
- особенности современного геополитического и геоэкономического положения России, ее роль в международном географическом разделении труда;

уметь

- ***определять и сравнивать*** по разным источникам информации географические тенденции развития природных, социально-экономических и геоэкологических объектов, процессов и явлений;
- ***оценивать и объяснять*** ресурсобеспеченность отдельных стран и регионов мира, их демографическую ситуацию, уровни урбанизации и территориальной концентрации населения и производства, степень природных, антропогенных и техногенных изменений отдельных территорий;

- **применять** разнообразные источники географической информации для проведения наблюдений за природными, социально-экономическими и геоэкологическими объектами, процессами и явлениями, их изменениями под влиянием разнообразных факторов;
- **составлять** комплексную географическую характеристику регионов и стран мира; таблицы, картосхемы, диаграммы, простейшие карты, модели, отражающие географические закономерности различных явлений и процессов, их территориальные взаимодействия;
- **сопоставлять** географические карты различной тематики; **использовать приобретенные знания и умения в практической деятельности и повседневной жизни** для:
 - выявления и объяснения географических аспектов различных текущих событий и ситуаций;
 - нахождения и применения географической информации, включая карты, статистические материалы, геоинформационные системы и ресурсы Интернета; правильной оценки важнейших социально-экономических событий международной жизни, геополитической и геоэкономической ситуации в России, других странах и регионах мира, тенденций их возможного развития;
 - понимания географической специфики крупных регионов и стран мира в условиях глобализации, стремительного развития международного туризма и отдыха, деловых и образовательных программ, различных видов человеческого общения.

Содержание учебного предмета

Изменения к программе.

Программа рассчитана на 34 учебных недели.

11 класс- для повторения и систематизации учебного материала за 10 класс, в начале 11 класса выделено 4 часа для повторения следующих тем: современная политическая карта мира, природа и человек в современном мире, география населения мира, НТР и мировое хозяйство. Сокращены часы на следующие темы: Зарубежная Азия. Австралия -8часов (вместо 10 по авторской программе), Африка, Латинская Америка по 3 часа(вместо 4 по авторской программе), Россия в современном мире 2 часа(вместо 3 х часов по авторской программе), 2 часа глобальные проблемы человечества, для конкретизации глобальных проблем по регионам(2 часа изучалось в 10 классе).

11 класс 34 ч.(1 час в неделю)

Повторение (4 часа)

Повторение: современная политическая карта мира, природа и человек в современном мире, география население мира, НТР и мировое хозяйство.

Региональная характеристика мира (28 часов)

Тема 1. Зарубежная Европа (6 часов)

Общая характеристика. Зарубежная (по отношению к странам СНГ) Европа как один из ведущих регионов современного мира. Площадь территории и границы. Особенности ЭГП: 1) соседское положение, 2) приморское положение. Изменения политической карты региона в новейшее время. Природные условия и ресурсы зарубежной Европы. Природные ресурсы для развития промышленности, сельского хозяйства, лесного хозяйства, туризма и рекреации. Население зарубежной Европы: численность и характер воспроизводства, угроза депопуляции. Роль трудовой иммиграции и увеличение значения «исламского фактора». Национальный состав населения региона: однонациональные, двунациональные и многонациональные государства. Обострение межнациональных отношений. Основные религии зарубежной Европы, роль

Ватикана. Размещение населения: его плотность, высокий уровень урбанизации. Западноевропейский тип города. Процесс субурбанизации. Место региона в мировом хозяйстве. Страны, входящие в «большую семёрку» стран Запада: Германия, Франция, Великобритания, Италия. Менее крупные страны региона и их специализация в международном географическом разделении труда. Промышленность зарубежной Европы. Главные отрасли: машиностроение и химическая промышленность. Топливо-энергетический комплекс, чёрная и цветная металлургия. Лесная, легкая промышленность. Главные промышленные районы. Сельское хозяйство зарубежной Европы, три главных типа: 1) североевропейский, 2) средневропейский, 3) южноевропейский. Транспортная система зарубежной Европы. Главные транспортные магистрали направлений Север-Юг и Запад-Восток. Главные сухопутные транспортные узлы и портово-промышленные комплексы. Преодоление естественных преград. Непроизводственная сфера в зарубежной Европе. Система технопарков и технополисов. Главные финансовые центры и оффшорные зоны. Зарубежная Европа как главный в мире район международного туризма; «большая тройка» стран по развитию въездного туризма. Охрана окружающей среды и экологические проблемы в зарубежной Европе. Географический рисунок расселения и хозяйства зарубежной Европы. Понятие о «Центральной оси развития» Западной Европы. Типология экономических районов с выделением: 1) высокоразвитых, 2) старопромышленных, 3) аграрных, 4) нового освоения. Четыре субрегиона зарубежной Европы. **Федеративная Республика Германия** как самое мощное в экономическом отношении государство зарубежной Европы. Образование ФРГ в 1949 г. Особенности формы правления, геополитического положения и административно-территориального устройства. Население: численность, демографическая ситуация, размещение. Место ФРГ в мировом хозяйстве. Промышленность ФРГ: уровень развития, основные отрасли специализации. Сельское хозяйство: отраслевая структура и размещение. Особенности транспортной сети. Высокий уровень развития непроизводственной сферы. Внешние экономические связи. Особенности территориальной структуры хозяйства ФРГ. Направления региональной политики.

Практические работы

1. Составление сравнительной экономико-географической характеристики двух развитых стран Европы.

Тема 2. Зарубежная Азия. Австралия (7 часов)

Общая характеристика. Зарубежная (по отношению к странам СНГ) Азия как быстро развивающийся регион современного мира. Размеры территории и границы. Отличительные черты ЭГП: 1) соседское положение, 2) приморское положение, 3) глубинное положение. Политическая карта региона в новейшее время. Территориальные споры в зарубежной Азии. «Горячие точки» (Афганистан, и др.) субрегиона. Природные условия и ресурсы зарубежной Азии. Природные ресурсы для развития промышленности; особое значение нефтяных ресурсов. Природно-ресурсные предпосылки для развития сельского хозяйства; недостаточная обеспеченность пахотными землями и источниками водоснабжения. Население зарубежной Азии; регион с наибольшей численностью населения. Демографическая ситуация и демографическая политика в субрегионах зарубежной Азии. Этнический и религиозный состав населения, зарубежная Азия как родина трёх мировых религий. Межэтнические и религиозные конфликты в регионе. Основные черты размещения населения, контрасты плотности. Главные очаги внешних миграций. Рост городского населения, городские агломерации и «сверхгорода». Восточный (азиатский) тип города. Особенности сельского расселения. Рост значения зарубежной Азии в мировом хозяйстве. Пять главных центров мирового хозяйства в регионе: Китай, Япония, Индия, группа новых индустриальных стран, группа нефтеэкспортирующих стран. Уровень индустриализации стран зарубежной Азии, главные промышленные районы. Особенности сельского хозяйства региона. Главные районы возделывания зерновых, тропических и субтропических культур, пастбищного животноводства. Экологические проблемы и меры по охране окружающей среды в странах

зарубежной Азии.

Китайская Народная Республика. Размеры территории и экономико-географическое положение. Административно-территориальное деление Китая, проблема Тайваня. Воссоединение Сянгана и Аомыня с Китаем. Население Китая. Китай – первая страна мира по численности населения. Демографическая политика и её результаты; переход от демографического взрыва к третьей фазе демографического перехода. Возрастно-половой состав населения. Этнический состав населения. Особенности размещения населения: соотношение городских и сельских жителей, процесс урбанизации. Крупнейшие города и городские агломерации Китая. Китай как страна древней культуры. Хозяйство Китая. Быстрые темпы роста экономики, китайское «экономическое чудо». Превращение Китая в мощную индустриальную державу. Отставание Китая по показателю душевого ВВП и уровню жизни. Промышленность Китая. Успехи и проблемы топливно-энергетического комплекса. Быстрое развитие металлургического комплекса, мировой рекорд по выплавке стали. Преобразования в машиностроительном комплексе Китая, успехи автомобильной промышленности. Традиции лёгкой промышленности. Сельское хозяйство Китая. Рост производства сельскохозяйственных культур. Главные районы возделывания пшеницы, риса, чая. Районы экстенсивного скотоводства. Успехи Китая в области рыболовства и аквакультуры.

Транспорт Китая. Особое значение железнодорожного транспорта; сооружение новых магистралей и высокоскоростных железных дорог. Быстрый рост морских перевозок, главные морские порты. Развитие трубопроводного и воздушного транспорта. Внешние экономические связи Китая. Превращение его в страну с открытой экономикой. Специальные экономические зоны. Структура экспорта и импорта Китая, его главные торговые партнеры. Положение Китая в мировой финансовой сфере, в международном туризме. Внутренние различия. Восточная (приморская) зона с крупнейшими городами страны и специальными экономическими зонами (СЭЗ). Центральная и Западная зоны. **Япония.** Территория Японии, её границы и ЭГП. Стабильность численности населения Японии – страны Азии с первым типом воспроизводства населения; причины такого демографического перехода. Однородный национальный состав населения, культурные традиции. Религиозный состав населения Японии. Высокая средняя плотность населения. Высокий уровень урбанизации. Крупнейшие города и городские агломерации (Токио, Осака, Нагоя) Японии. Понятие о мегаполисе Токайдо. Хозяйство. Период «экономического чуда» в Японии в 50-80-е гг. XX в. и его причины. Замедление темпов экономического роста в 90-е гг., переход на роль «державы №3». Япония как постиндустриальная страна. Промышленность – этапы развития. Этап развития энергоёмких и металлоёмких производств при увеличении импорта топлива и сырья. Этап ориентации на наукоёмкие отрасли. Главные промышленные центры Японии и их специализация. Сельское хозяйство Японии – изменения в структуре и географии. Значение рыболовства. Высокий уровень развития железнодорожного и морского транспорта. Особое значение внешних экономических связей. Структура и география экспорта и импорта Японии. Территориальная структура хозяйства Японии. Её «лицевая» часть, мегаполис Токайдо. Её «тыльная» часть. Региональная политика Японии. **Индия.** Территория, границы, ЭГП Индии. Государственный строй; форма правления и административно-территориальное деление. Индия в составе Содружества, возглавляемого Великобританией. Население. Быстрый рост населения Индии и его причины. Особенности демографической политики. Сложный этнический и религиозный состав населения Индии; районы этнорелигиозных противоречий. Неравномерность размещения населения. Особенности урбанизации в Индии, главные города и городские агломерации. Хозяйство. Индия как страна контрастов. «Экономическое чудо» в Индии и рост объёма ВВП. Постепенное превращение Индии в супердержаву знаний. Сильное отставание Индии по показателю душевого ВВП. Высокая доля людей, живущих за чертой бедности.

Промышленность Индии: особенности её отраслевой структуры и географии. Главные новостройки («полюса роста») в тяжёлой промышленности Индии. Главные отрасли лёгкой промышленности.

Сельское хозяйство Индии. Особенности аграрного строя, влияние «зелёной революции». Две главные сельскохозяйственные зоны.

Географический рисунок хозяйства и расселения Индии. «Экономические столицы»: Мумбаи, Дели, Бангалор. «Коридоры роста», связывающие их друг с другом. Зарождение первых трёх мегалополисов Индии.

Австралия. Австралия как государство Азиатско-Тихоокеанского региона. История, освоение Австралии. Особенности государственного строя. Основные черты населения: численность, рост за счет иммиграции, очень низкая плотность населения. Главные города Австралии.

Хозяйство. Место Австралии в мировом хозяйстве. Главные отрасли международной специализации: горнодобывающая промышленность, сельское хозяйство, природные предпосылки для их развития.

Внутренние различия. Юго-Восточный район Австралии с главными городами страны. Северо-Восточный, Южный и Западный районы, их роль в населении и хозяйстве Австралии. Неосвоенные пространства Северного и Центрального районов.

Практические работы

2. Построение картосхемы и диаграммы экономических связей крупных стран Азии.

Тема 3. Африка (3 часа)

Общая характеристика. Колониальное прошлое Африки. Этапы завоевания политической независимости после второй мировой войны. Развивающиеся страны Африки, включая наименее развитые. ЮАР – страна, сочетающая признаки экономически развитой и развивающейся страны. Территория Африки и отдельных её стран. Особенности ЭГП: приморские и внутриконтинентальные страны. Особенности государственного строя: преобладание президентских республик.

Африка как регион территориальных споров и региональных конфликтов. Волна национальных революций в Северной Африке в 2011 г. Организация Африканского единства. Природные условия и ресурсы. Богатство Африки полезными ископаемыми. Оценка земельных и агроклиматических ресурсов для развития сельского хозяйства. Процессы опустынивания и обезлесения в Африке.

Африка – регион демографического взрыва с самыми высокими темпами воспроизводства населения. Качество населения в Африке. Этнический состав населения Африки, главные семьи языков, культурное наследие. Контрасты расселения в Африке. Темпы и уровни урбанизации, «городской взрыв» и его последствия. Крупнейшие городские агломерации. Основные черты сельского расселения.

Хозяйство Африки, место её в мире. Сохранение колониального типа отраслевой структуры хозяйства с преобладанием сельского хозяйства. Тропическое и субтропическое земледелие в Африке. Понятие о монокультуре.

Индустриализация Африки. Ведущая роль горнодобывающей промышленности. Недостаточное развитие обрабатывающей промышленности. Доля Африки в мировом хозяйстве. Деление Африки на пять субрегионов – Северную, Западную, Центральную, Восточную и Южную Африку.

Деление Африки на два субрегиона: Северную и Тропическую Африку.

Особенности исторического развития, природы, населения и хозяйства Северной (арабской) Африки. Крупнейшие города. Понятие об арабском типе города.

Особенности исторического развития, природы, населения и хозяйства Тропической («чёрной») Африки. Тропическая Африка как самая отсталая часть всего развивающегося мира. Районы горнодобывающей промышленности и интенсивного сельского хозяйства в Тропической Африке. Ухудшение состояния окружающей среды в Тропической Африке.

Южно-Африканская Республика (ЮАР). ЮАР как страна с двойной экономикой. Место ЮАР в хозяйстве Африки и всего мира. Особенности исторического развития. Промышленность ЮАР и

отрасли её международной специализации. Сельское хозяйство ЮАР. Высокий уровень социального расслоения в ЮАР. Вступление ЮАР в 2011 г. в группу стран БРИКС.

Практические работы

3. Составление экономико-географической характеристики одной из развивающихся стран мира.

Тема 4. Северная Америка (5 часов)

Понятие «Северная Америка» в экономической и социальной географии мира.

Общая характеристика Соединенных Штатов Америки. Размеры территории США и её подразделение на три части. Выгоды ЭГП США, сухопутные и морские границы; соседи США. Федеративное государственное устройство США. Штаты США. Двухпартийная система в США. Население США. Устойчивый рост численности населения; роль естественного и миграционного прироста. Особенности формирования американской нации. Белое, афроамериканское, латиноамериканское население. Аборигены. Проблемы расовой дискриминации. Возрастно-половая структура населения. Размещение населения по территории страны. Показатели плотности населения. Направления внутренних миграций населения. География городов. Городские агломерации и мегалополисы США. Особенности сельского расселения. Общая характеристика хозяйства: ведущее место США в мировой экономике. Замедление темпов экономического роста; финансово-экономический кризис 2008-2009 гг. Структура экономики США, резкое преобладание непромышленной сферы. Роль американских ТНК в создании «второй экономики» США. Лидерство США в мировом промышленном производстве. Ведущие отрасли горнодобывающей и обрабатывающей промышленности. Лидерство США в мировом сельскохозяйственном производстве. Постадийная специализация в сельском хозяйстве США. Особенности транспортной системы США. Переход к постиндустриальному обществу. Особенности территориальной структуры хозяйства США. Факторы, воздействующие на эту структуру. Концентрация хозяйственной жизни в мегалополисах США. Высокоразвитые и депрессивные районы в США; региональная политика. География промышленности США. Природные ресурсы для развития промышленности США; увеличение зависимости от импорта. Основные черты географии топливной промышленности, электроэнергетики, чёрной металлургии, машиностроительной, химической и текстильной промышленности США. Понятие о четырёх промышленных поясах. География сельского хозяйства США. Природно-ресурсные предпосылки для развития этой отрасли. Отрасли, определяющие профиль растениеводства в США. Отрасли, определяющие профиль животноводства в США. Сельскохозяйственные районы (пояса) США. География транспорта США, её конфигурация. Главные транспортные магистрали и узлы. Развитие отдельных видов транспорта. Внешние экономические связи США. Структура и география внешней торговли товарами и услугами. Вывоз и ввоз капитала. Развитие внутреннего и международного туризма в США. Главные туристские районы, национальные парки. Охрана окружающей среды и геоэкологические проблемы в США. Меры по охране окружающей среды. Макрорегионы США. Макрорегион Северо-Востока, города Нью-Йорк и Вашингтон. Макрорегион Среднего Запада, город Чикаго. Макрорегион Юга, город Атланта. Макрорегионы Запада, города Лос-Анджелес и Сан-Франциско. **Краткая экономико-географическая характеристика Канады.** Размеры территории и ЭГП Канады. Особенности государственного строя Канады. Население Канады; англо-канадцы и

франко-канадцы. Уровень урбанизации и главные города. Канада как высокоразвитая страна. Четыре отрасли её международной специализации. Экономические и социальные различия между Югом и Севером Канады.

Практические работы

4. Сравнительная характеристика хозяйства главных экономических районов США.

Тема 5. Латинская Америка (3 часа)

Общая характеристика региона. Территория, подразделение на субрегионы. Особенности ЭГП. Государственный строй стран Латинской Америки. Унитарные и федеративные государства. Колониальные владения.

Природные ресурсы региона. Богатство полезными ископаемыми, их приуроченность к Тихоокеанскому рудному поясу, к Южно-Американской платформе и её краевым прогибам. Богатство водными и лесными ресурсами. Агроклиматические условия.

Население. Тип воспроизводства населения. Этнический состав; три компонента его формирования. Разнообразие этнического состава; дуализм культур. Главные черты размещения населения. Высокий уровень урбанизации. Понятия о латиноамериканском типе города и «ложной урбанизации». Крупнейшие городские агломерации региона.

Общая характеристика хозяйства. «Левый поворот» в начале XXI в. и переход к ускоренным темпам экономического роста. Горнодобывающая промышленность стран Латинской Америки. Обрабатывающая промышленность стран Латинской Америки. Их главные центры. Плантационный и потребительский сектора в сельском хозяйстве Латинской Америки. Главные отрасли земледелия и животноводства и их размещение. Особенность транспортной системы региона, «линии проникновения».

Территориальная структура хозяйства Латинской Америки. «Большая тройка» стран (Мексика, Бразилия, Аргентина). Экономическое значение столиц и крупных городских агломераций. Региональная политика.

Охрана окружающей среды и экологические проблемы.

Федеративная Республика Бразилия. Бразилия - самая большая страна Латинской Америки, одна из ключевых развивающихся стран. Ускорение темпов экономического роста с началом XXI в., вхождение в группу стран БРИКС.

Размеры и профиль горнодобывающей промышленности; основные центры. Размеры и профиль обрабатывающей промышленности; основные центры. Позиции Бразилии в мировом сельском хозяйстве, главные сельскохозяйственные районы.

Особенности территориальной структуры хозяйства; сосредоточение населения и производства в приатлантических районах. Стратегия освоения внутренних районов (Амазонии). Перенос столицы из Рио-де-Жанейро в город Бразилиа. Промышленные новостройки в Амазонии. Особое значение крупнейших городских агломераций: Рио-де-Жанейро и «экономической столицы» страны – Сан-Паулу. Главные транспортные новостройки.

Практические работы

5. Составление маршрута путешествия по одному из регионов или отдельной стране мира (в виде презентации).

Тема 6. Россия в современном мире (2 часа)

Место России в мировой политике. Россия как один из глобальных лидеров, определяющих мировую политическую повестку дня. Участие России в международных организациях. Россия и глобальный миропорядок.

Место России в мировом природно-ресурсном потенциале. Россия в мировой территории, в мировых ресурсах полезных ископаемых. Природные условия России для жизни людей. Экологическая обстановка в России.

Место России в населении мира. Ухудшение демографической обстановки в постсоветский период времени, нарушенная поло-возрастная структура населения, низкая средняя плотность населения, медленные темпы урбанизации.

Экономика России на мировом фоне. Два этапа в её развитии в постсоветский период времени. Россия в первой десятке крупнейших экономик мира. «Узкие места» в развитии экономики России: низкая конкурентоспособность, ярко выраженный топливно-сырьевой уклон, отставание в развитии высокотехнологичных производств, наличие сильных территориальных диспропорций.

Место России в промышленности мира. Лидирующее положение России в отраслях топливно-энергетического комплекса. Прочные позиции России в мировой горнодобывающей промышленности и в отраслях обрабатывающей промышленности «нижнего этажа». Отставание России в отраслях обрабатывающей промышленности «верхнего этажа» - машиностроении и химии органического синтеза.

Место России в мировом сельском хозяйстве – в растениеводстве и животноводстве.

Место России в мировом транспорте. Более сильные позиции России в железнодорожном и трубопроводном транспорте, более слабые – в автомобильном, морском и воздушном транспорте. Основные направления международной транспортной инфраструктуры для транспортировки нефти и природного газа.

Россия в международных экономических отношениях – мировой торговле и мировых финансовых связях.

Место России в мире по качеству жизни. Индекс развития человеческого потенциала и его составляющие. Высокое положение России в мире в сфере образования. Менее выгодное положение России в мире в сфере материального благосостояния. Невысокие показатели России в мире в сфере здоровья и долголетия.

Перспективы развития России до 2020 г. «Стратегия 2020» и её задачи в сфере экономической модернизации и перехода на инновационный путь развития. Ускорение темпов экономического роста, технико-технологическое перевооружение всего хозяйства, перестройка отраслевой и территориальной структуры хозяйства – как главные пути к повышению качества жизни.

Необходимость новой индустриализации.

Тема 7. Глобальные проблемы человечества (2 часа).

Природа и цивилизация. Понятие о глобальных проблемах, их типах и взаимосвязях. Географические аспекты глобальных проблем человечества в прошлом и настоящем. Сырьевая, демографическая, продовольственная, экологическая проблемы как особо приоритетные, пути их решения. Проблема преодоления отсталости развивающихся стран. Географические аспекты качества жизни населения. Роль географии в решении глобальных проблем человечества. Геоэкология – фокус глобальных проблем человечества. Общие и специфические экологические проблемы разных регионов Земли.

Практические работы

6. Характеристика основных глобальных проблем мира.

Повторение (2 часа)

Тематическое планирование

11 класс

№ п/п	Название темы	Количество часов
1.	Повторение: современная политическая карта мира, природа и человек в современном мире, география населения мира, НТР и мировое хозяйство.	4
	Часть II. Региональная характеристика мира	
2.	Тема №1.Зарубежная Европа	6
3.	Тема №2.Зарубежная Азия. Австралия	7
4.	Тема №3.Африка	3
5.	Тема №4.Северная Америка	5
6.	Тема №5.Латинская Америка	3
7	Тема №6.Россия в современном мире	2
8	Тема №7 .Глобальные проблемы человечества	2
9.	Повторение по темам: «Австралия и Океания». «Хозяйство США»	2
Итого		34